



Hallgarten

Parade zur Magic Bike Rüdesheim

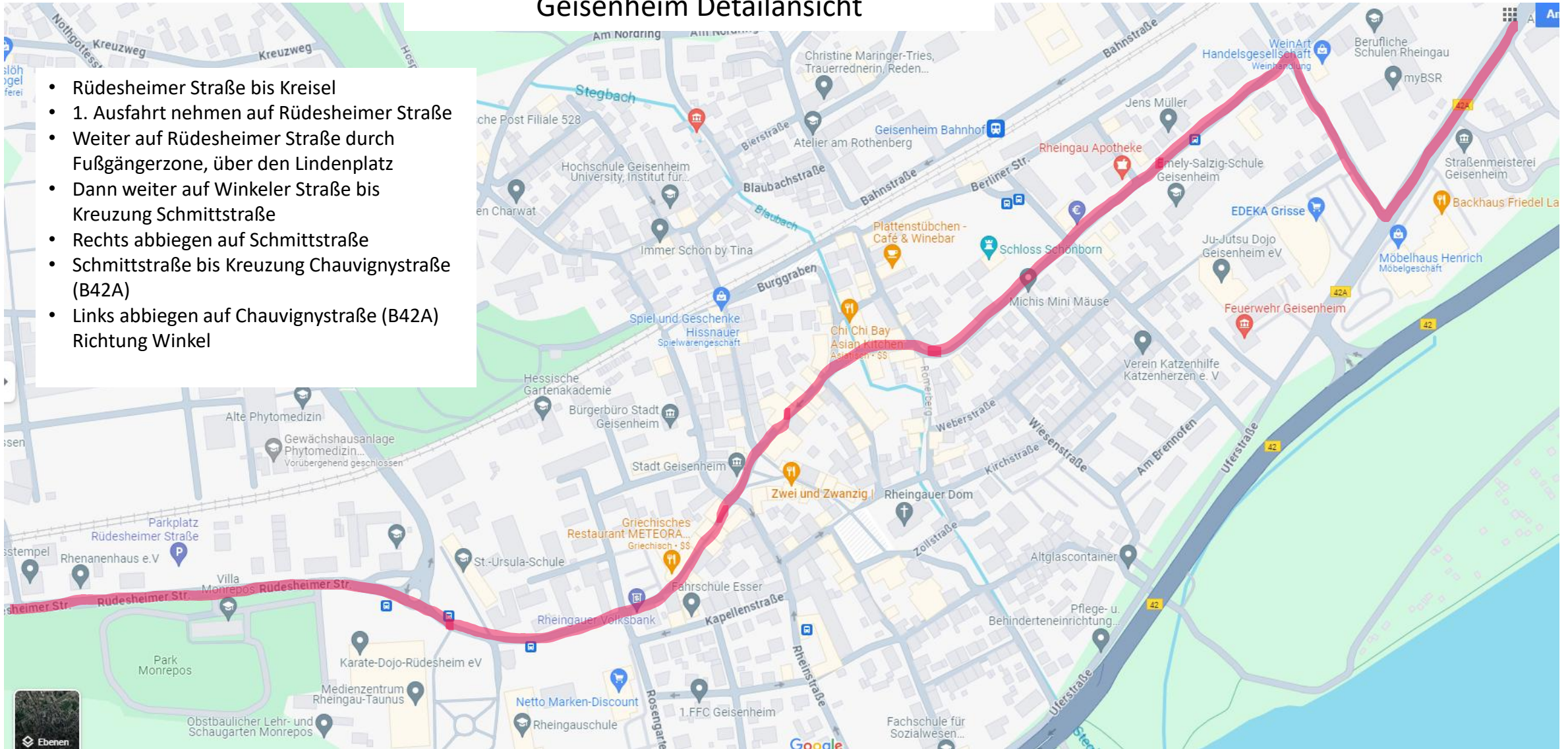
am Samstag, 6.06.2026

14:00 Uhr ab Assmannshausen

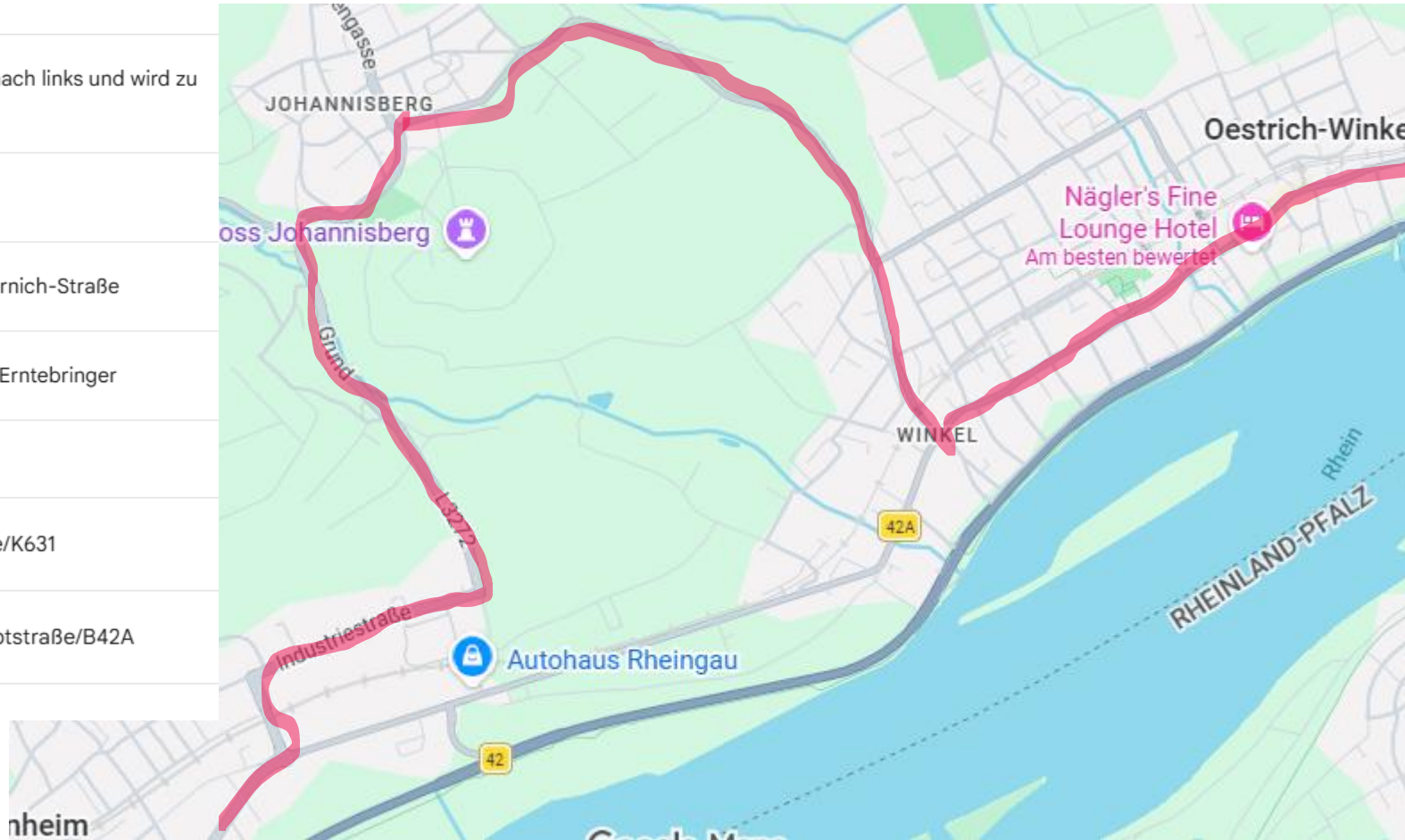


Geisenheim Detailansicht

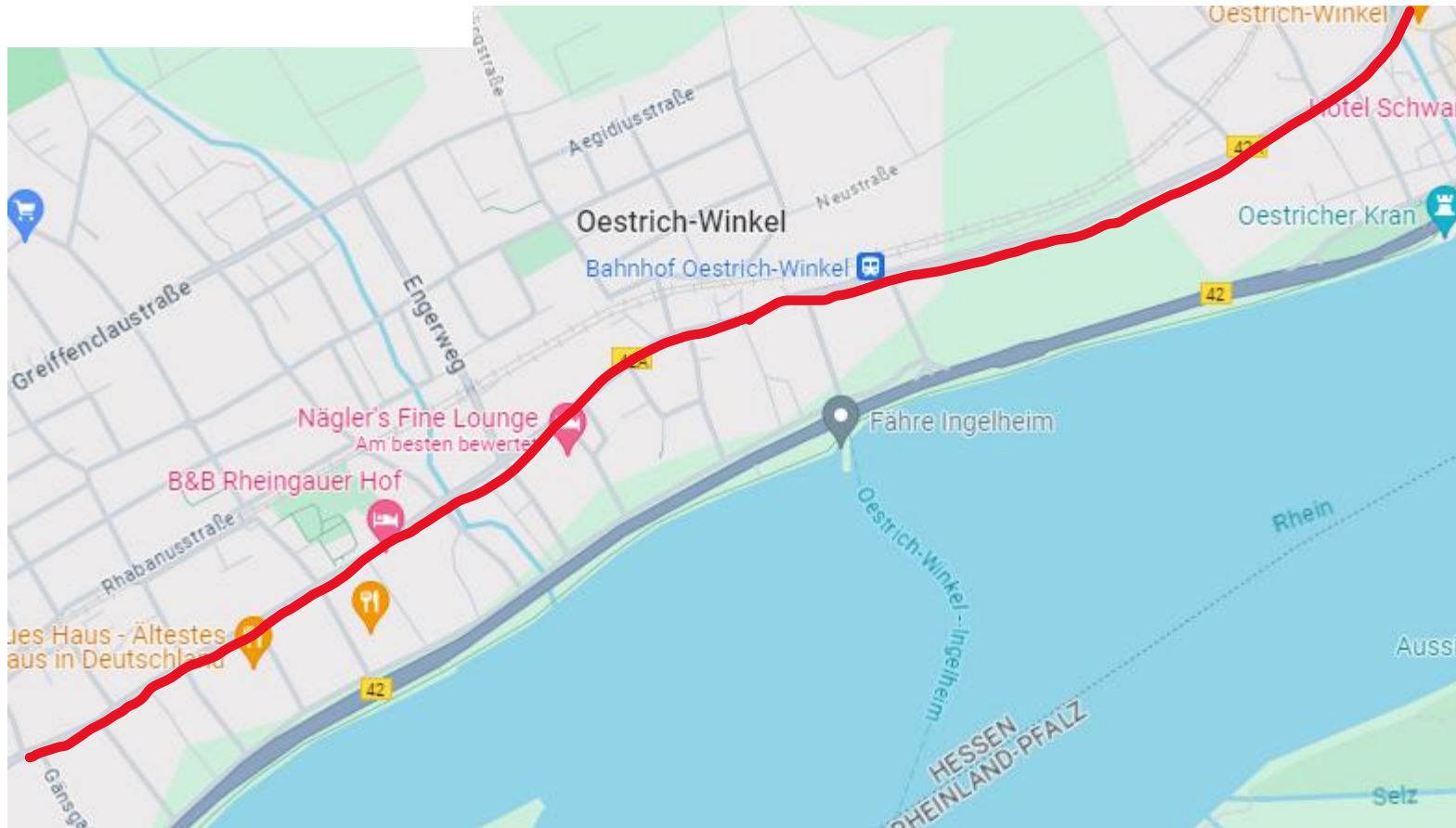
- Rüdesheimer Straße bis Kreisel
- 1. Ausfahrt nehmen auf Rüdesheimer Straße
- Weiter auf Rüdesheimer Straße durch Fußgängerzone, über den Lindenplatz
- Dann weiter auf Winkeler Straße bis Kreuzung Schmittstraße
- Rechts abbiegen auf Schmittstraße
- Schmittstraße bis Kreuzung Chauvignystraße (B42A)
- Links abbiegen auf Chauvignystraße (B42A) Richtung Winkel



- ↻ Im Kreisverkehr dritte Ausfahrt (L3272) nehmen
270 m
- ↪ Rechts abbiegen auf Industriestraße
650 m
- ↶ Industriestraße verläuft nach links und wird zu L3272
400 m
- ↑ Weiter auf Grund/L3272
700 m
- ↑ Weiter auf Kanzler-Metternich-Straße
450 m
- ↪ Rechts abbiegen auf Am Erntebringer
500 m
- ↑ Weiter auf K631
850 m
- ↑ Weiter auf Schillerstraße/K631
850 m
- ↶ Links abbiegen auf Hauptstraße/B42A
650 m

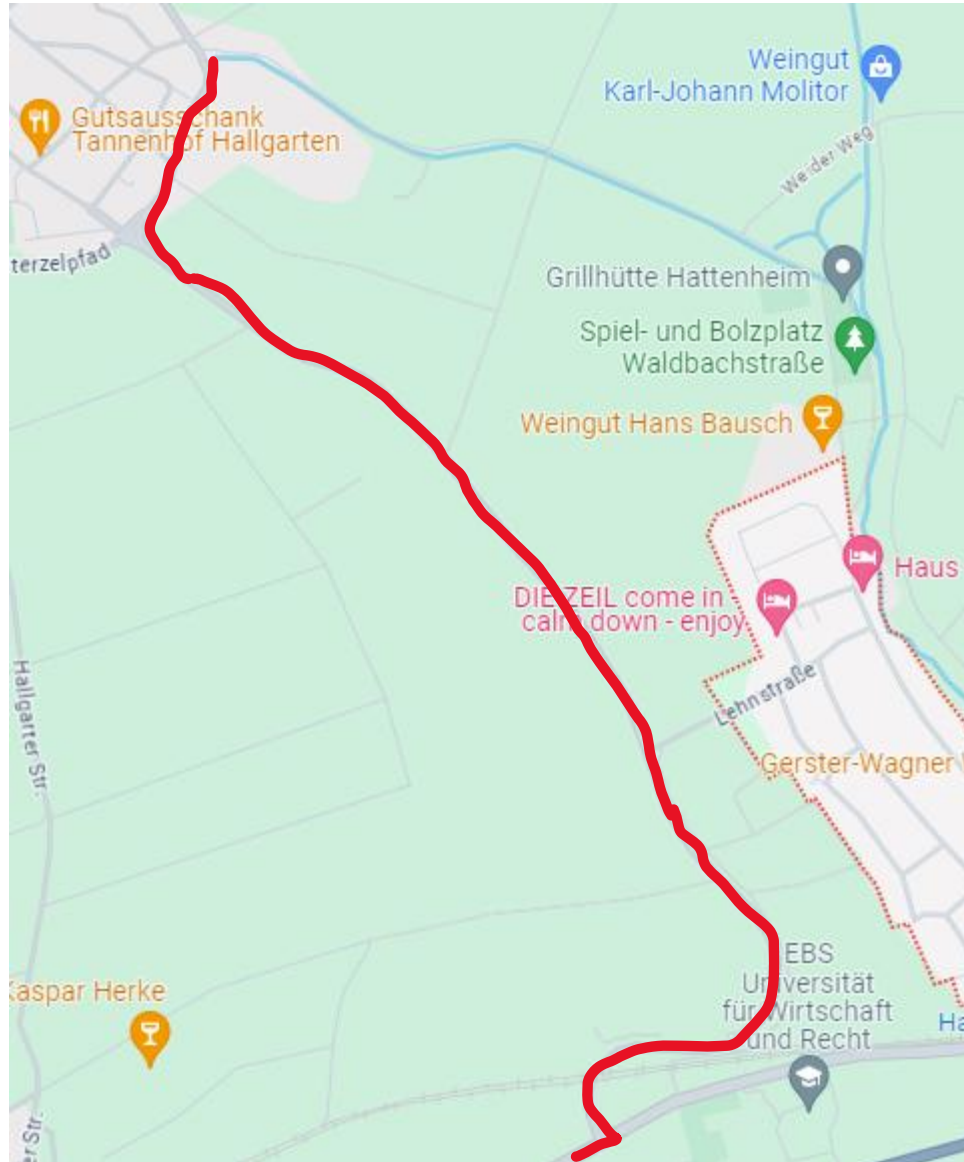


- Weiter auf B42A (Hauptstraße)
- Weiter auf B42A (Rheingaustraße)

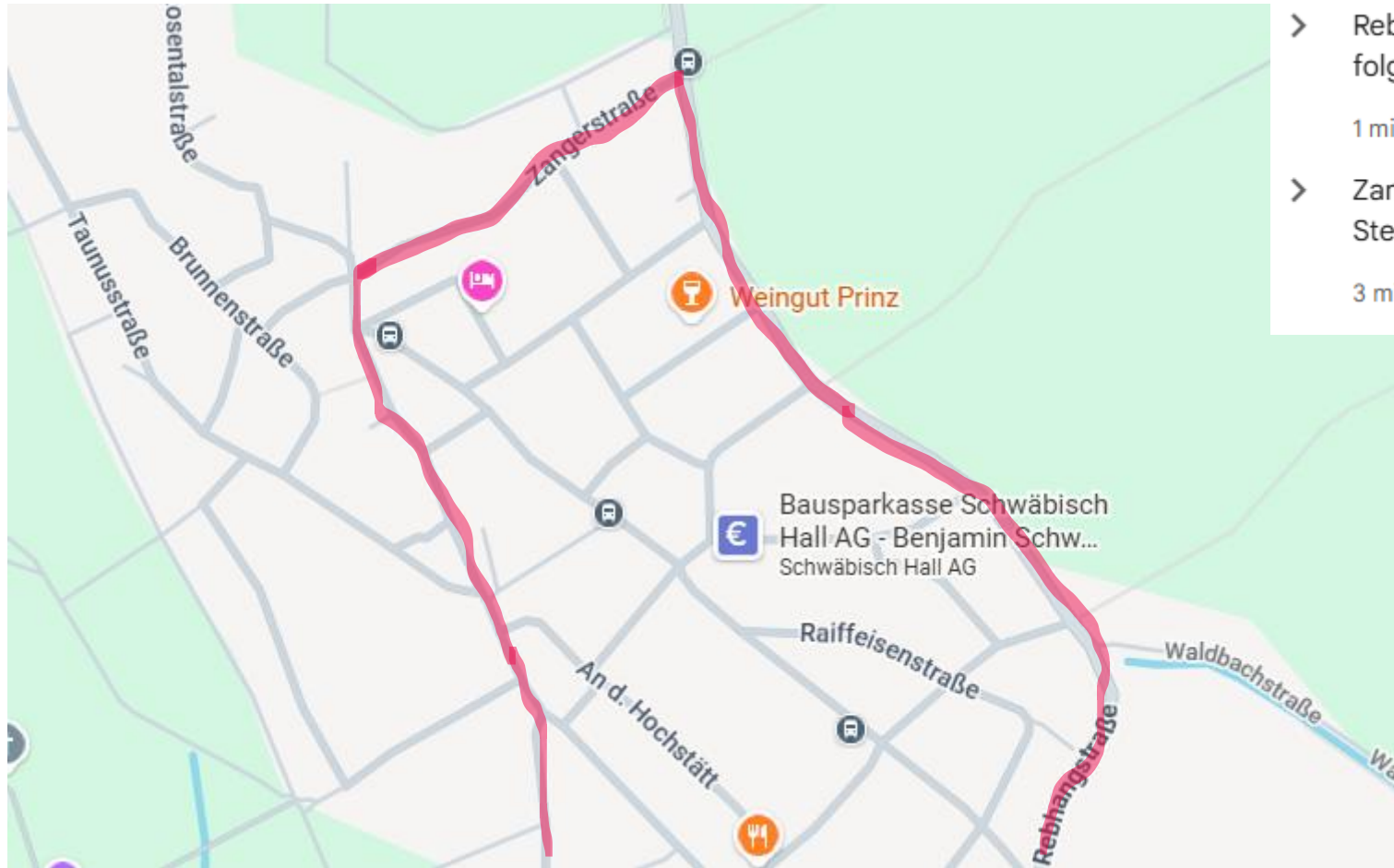


- Weiter auf B42A (Rheingaustraße)
- Im Kreisel 2. Ausfahrt nehmen
- Danach links abbiegen auf K634 Richtung Hallgarten





- Weiter auf K634 Richtung Hallgarten
- Am Ortseingang rechts der abknickenden Vorfahrtstraße folgen auf Rebhangstraße.



> Rebhangstraße bis Zangerstraße in Hallgarten folgen

1 min (900 m)

> Zangerstraße folgen, Oestricher Weg bis Sterzelpfad nehmen

3 min (1,0 km)

Hallgarten Pavillon V.V.V.

65375 Oestrich-Winkel

▼ K634 bis B42 nehmen

3 min (2,4 km)

↑ Auf K634 nach Südosten starten

1,9 km

↪ Rechts abbiegen auf Rheingaustraße

140 m

↻ Im Kreisverkehr zweite Ausfahrt (Rheingaustraße/B42A) nehmen

270 m

↪ Rechts Richtung B42 abbiegen

39 m

⬆ Auf B42 fahren

